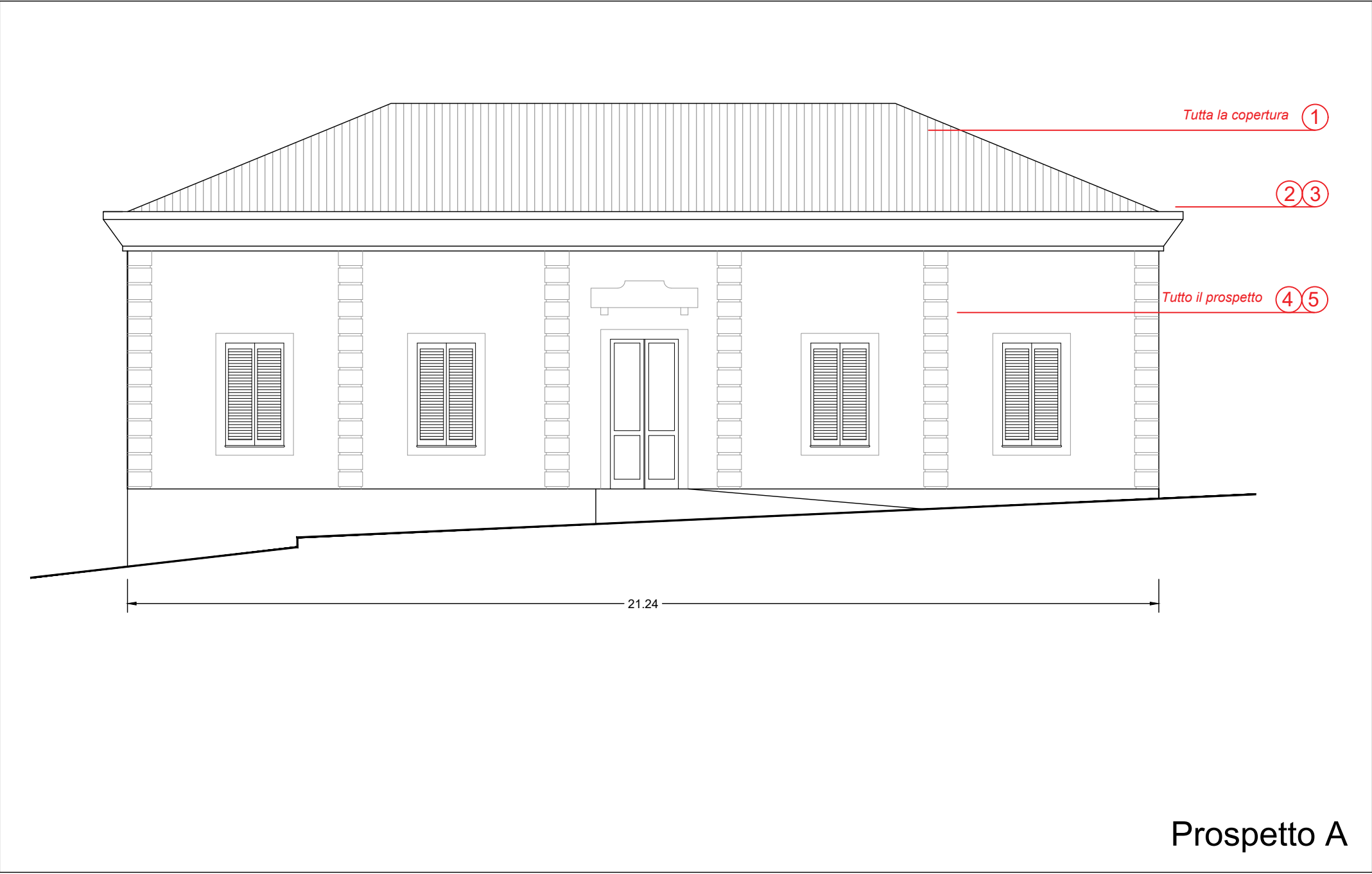
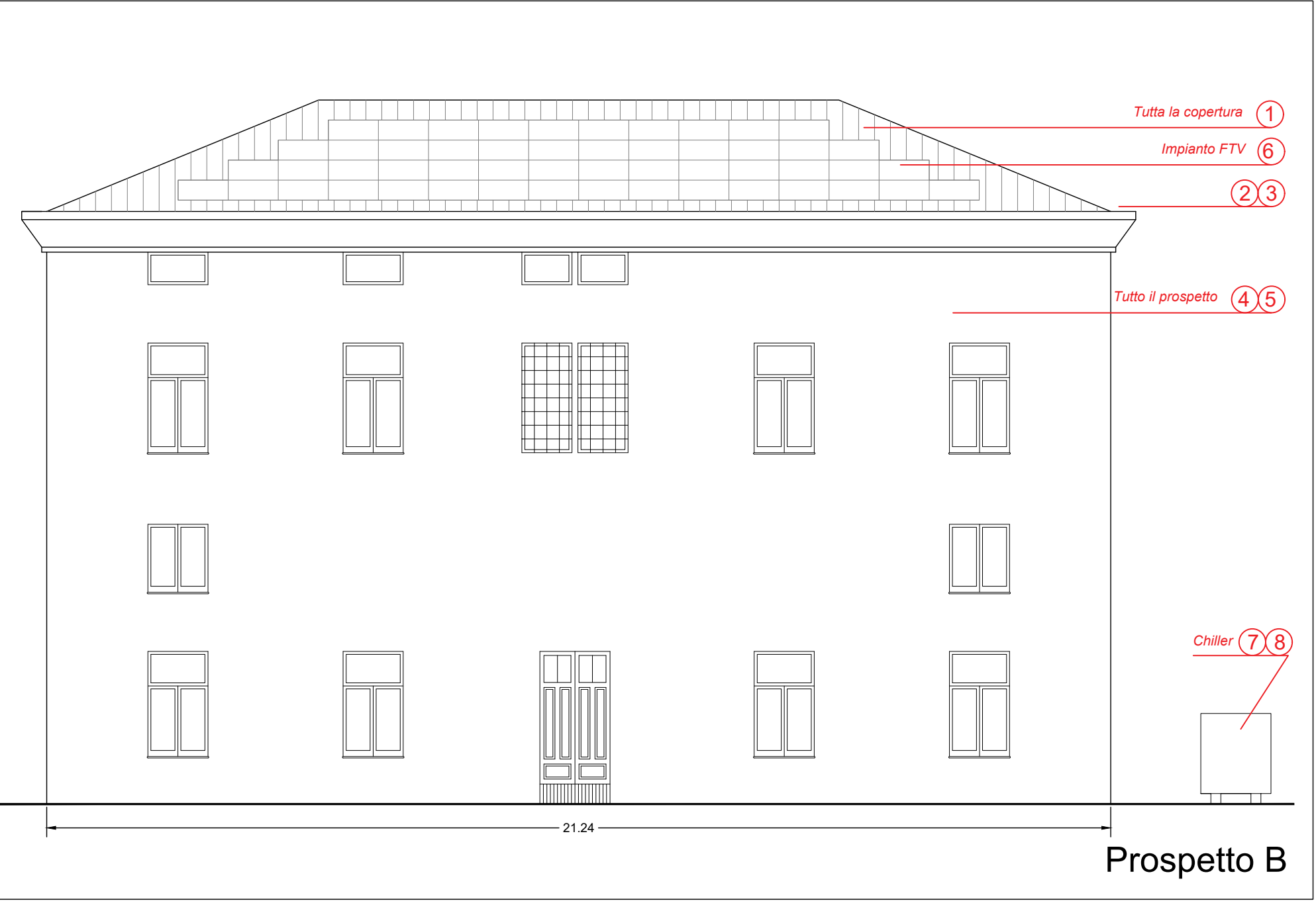


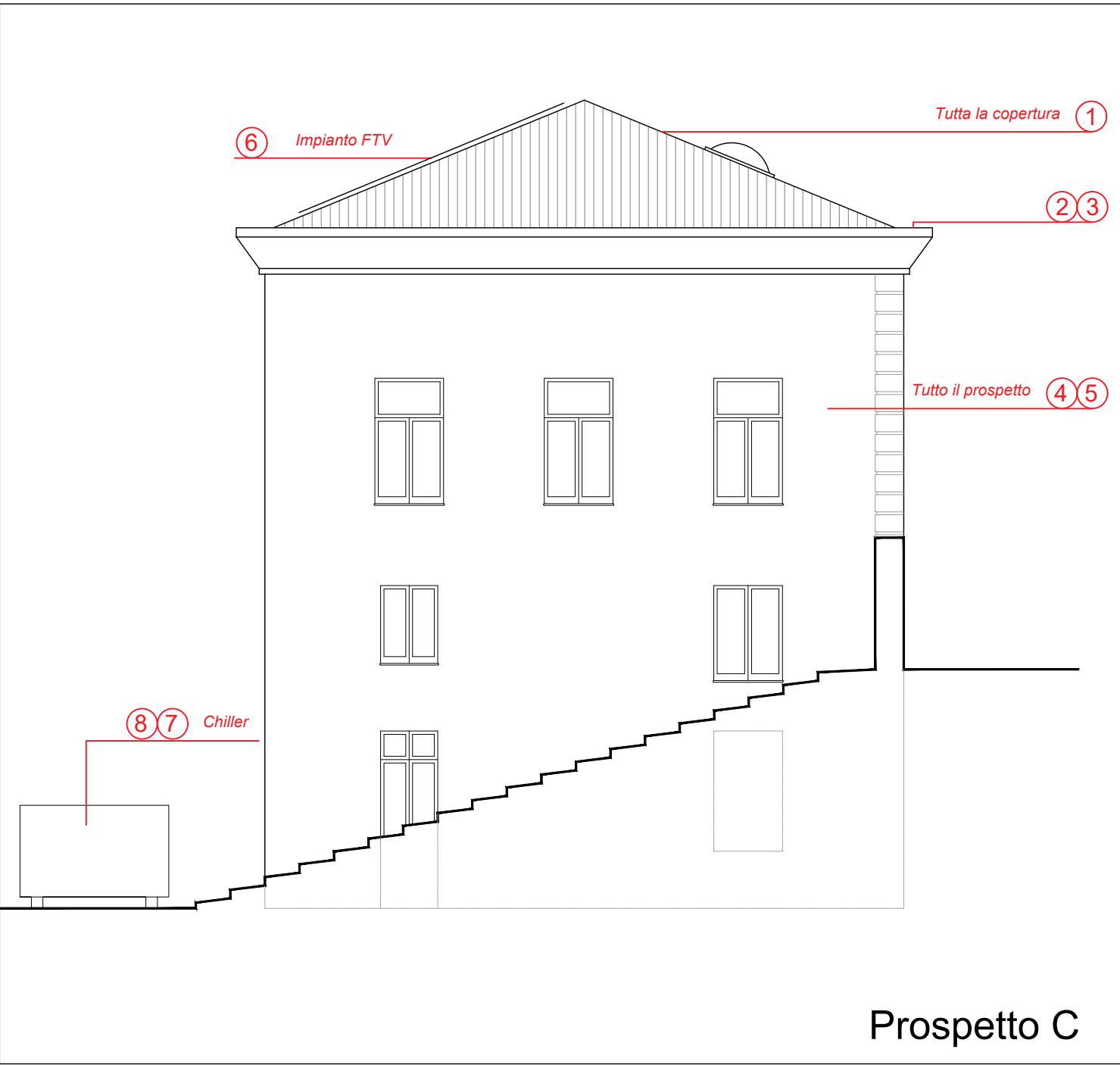
Pianta piano copertura - Scala 1:200



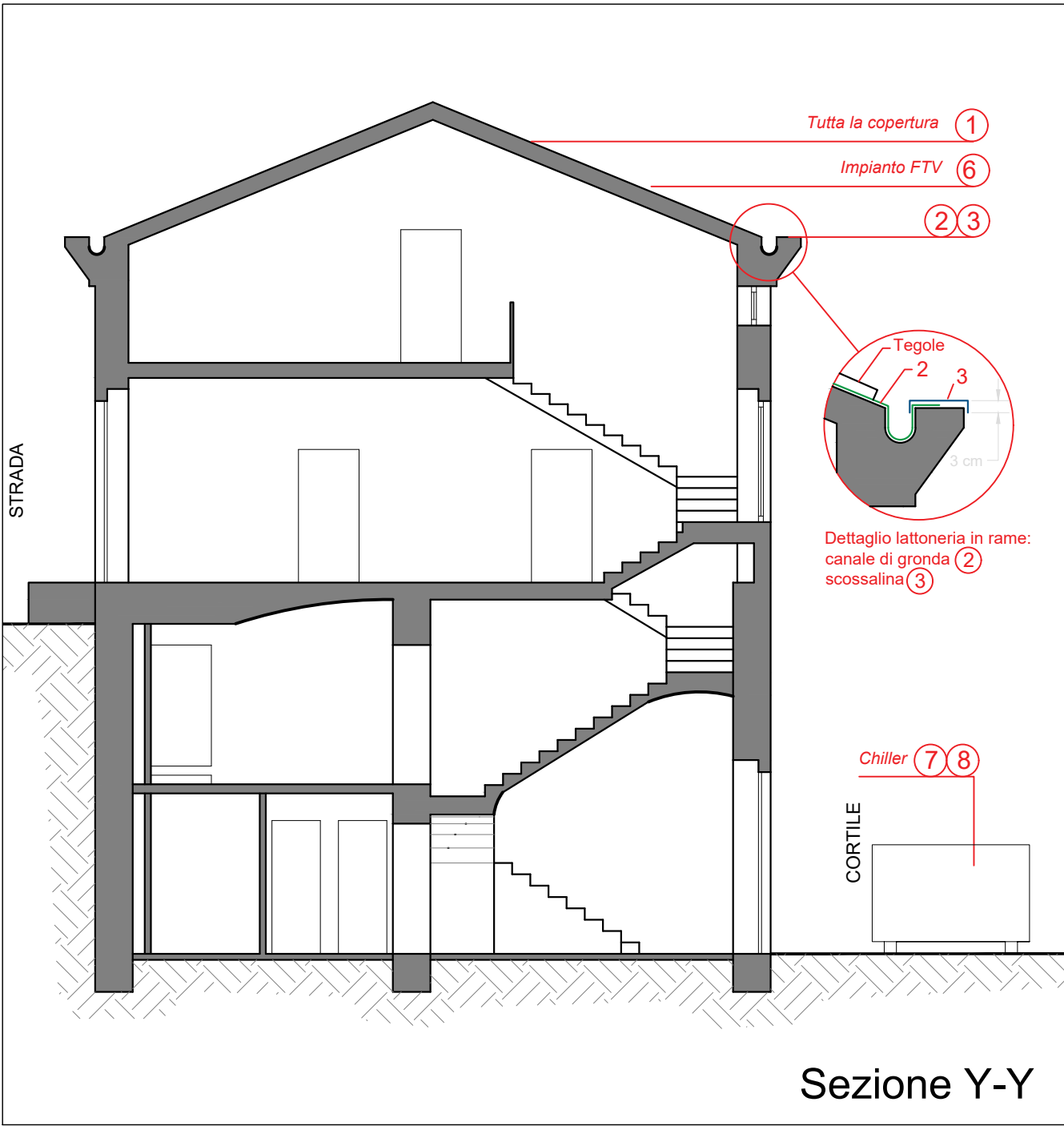
Prospetto A



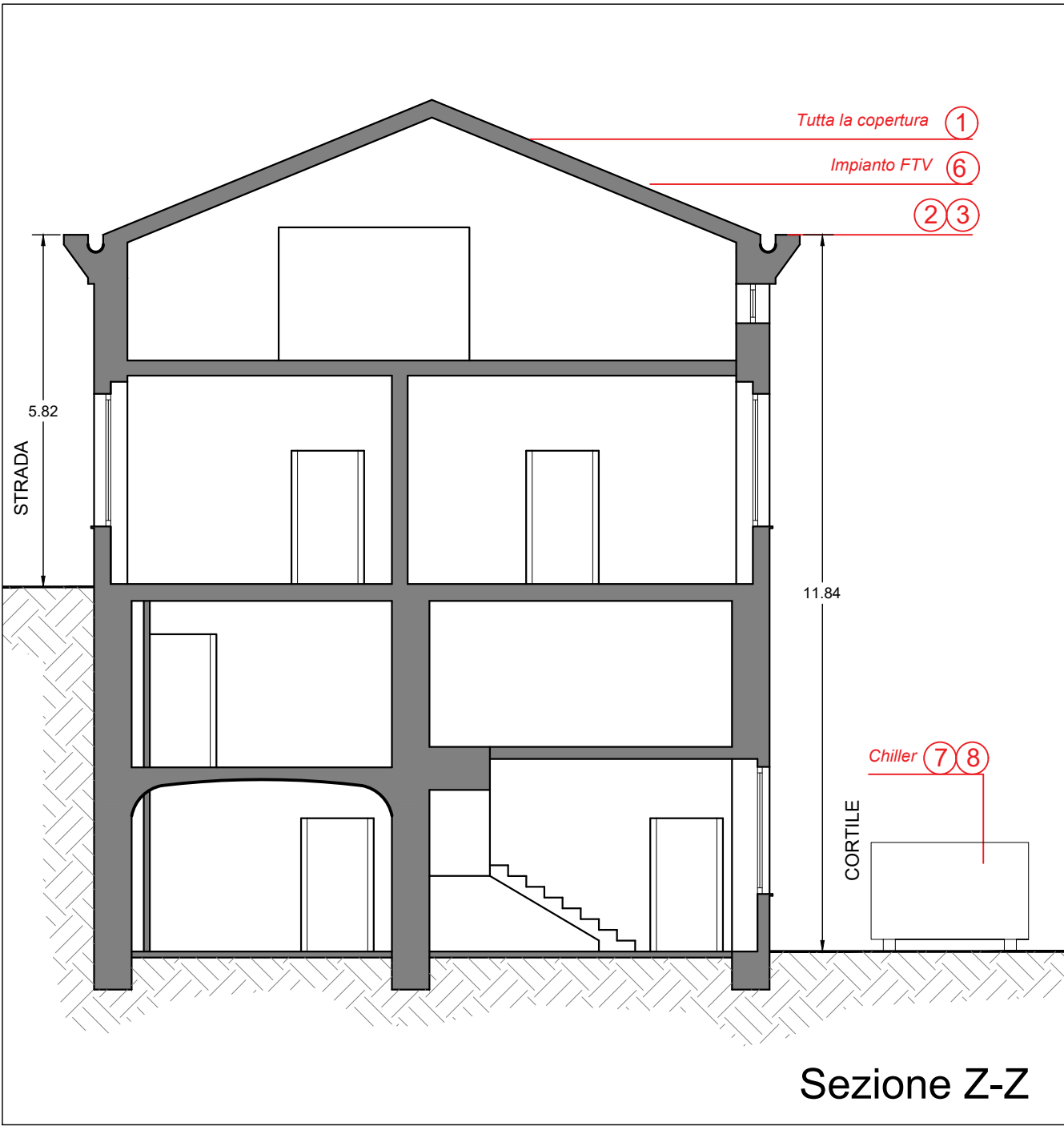
Prospetto B



Prospetto C



Sezione Y-Y



Sezione Z-Z

INTERVENTI PROPOSTI	
ESTERNO	
Copertura	
①	- Rimozione totale di manto di copertura; - Rimozione parziale di guaine di copertura per parti distaccate dal fondo; - Posa di nuovo manto impermeabile costituito da due strati di guaina armate; - Posa di nuovo manto di copertura in tegole.
②	- Posa di nuovi canali di gronda e discendenti in rame.
③	- Posa di scossalina in lamiera di rame.
Facciate	
④	- Revisione di intonaci con relativa spicconatura, posa di rete sintetica, pultura, rasatura e ripristino intonaci (su parti localizzate).
⑤	- Tinteggiatura facciata esterna con tinte chiare trasportanti - come da stato attuale.
Fotovoltaico	
⑥	- Rimozione completa di impianto FTV e riposizionamento dello stesso al termine dei lavori in copertura.
Cortile	
⑦	- Spostamento delle macchine di condizionamento esterne, apertura e chiusura di tracce per la posa delle tubazioni.
⑧	- Sistemazione marciapiedi per nuova posizione del chiller

UNIONE DEI COMUNI DELL'ANGLONA  
E DELLA BASSA VALLE DEL COGHINAS

UCA-LLPP-25 - Fondo per lo sviluppo delle montagne italiane (FOSMIT)  
**La città territoriale: case civiche per il contrasto allo spopolamento**  
CUP: E64H25000030001

PROGETTO DI FATTIBILITA' TECNICO ECONOMICA  
PROGETTO ARCHITETTONICO  
Chiaromonti  
Piante, prospetti e sezioni

CODICE	liv.	progr. ELABORATO	SCALA:	DATA:
	PFTE _	3.1.1	1:100	10/2025

Il committente:  
UNIONE DEI COMUNI DELL'ANGLONA  
E DELLA BASSA VALLE DEL COGHINAS

Il responsabile del servizio e RUP:  
ARCH. ALESSANDRA CANU

Il progettista:  
ARCH. GIANCARLO M. SANTORO

Arch. Giancarlo Marco Santoro  
Piazza Castello 11 - 07100, Sassari  
arch.giancarlo.santoro@gmail.com